









### Zeichenerklärung



#### Schutzgut Arten & Biotope

-  Einzelbaum
-  FFH-Lebensraumtypfläche
-  sonstige Grünflächen
-  geschützte Biotope
-  Flächennaturdenkmal
-  Ausgleichsflächen
-  geschützter Landschaftsbestandteil



#### Schutzgut Boden

-  Altlastenverdachtsstandorte




#### Schutzgut Wasser

-  Oberirdische Gewässer
-  Überschwemmungsgebiet Pleißenbach

#### Schutzgut Kultur- und Sachgüter

-  Kulturdenkmale
-  Archäologische Flächen / historische Ortskerne




#### Schutzgut Klima

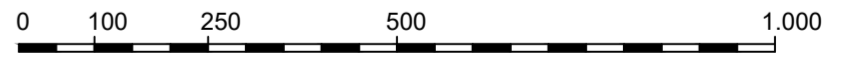
-  unbelastete Kaltluftbahn
-  Kaltluftstehungsgebiet
-  Bebautes Gebiet mit erheblich klimatisch-lufthygienischer Empfindlichkeit

#### Untersuchungsgebiet

**Hinweis:** zur Lesbarkeit sind in der Karte der Gesamtbewertung keine Konflikte (Konfliktkästchen) dargestellt. Diese sind separat in den einzelnen Schutzgutkarten zu finden.

#### Bewertung der Streckenabschnitte

-  kein bis geringes Konfliktpotential
-  mittleres Konfliktpotential
-  hohes Konfliktpotential



Quellendaten der Grundkarte: Geodaten der Landesvermessung Sachsen  
Staatsbetrieb Geobasisinformation und Vermessung Sachsen 2016

<b>Auftraggeber</b>  Stadt Chemnitz Tiefbauamt Friedensplatz 1 09111 Chemnitz tiefbauamt@stadt-chemnitz.de	<b>Fachplaner</b>  VCDB VerkehrsConsult Dresden-Berlin-Umland Landwirtschaftsministerium Hans-Greif-Str. 1 01109 Dresden	Könnertstraße 31 01067 Dresden Tel. (0351) 48 2 31 00 Fax (0351) 48 2 31 09 Wasastraße 8 01219 Dresden Tel. (0351) 8 77 34 20 Fax (0351) 8 77 34 66
<b>Projektpartner</b> Vorhaben-träger:  ZWECKVERBAND VERKEHRSVERBUND MITTELSACHSEN	Maßnahme-träger:  CVAG CHEMNITZ VERKEHRS AG	
<b>Projekt</b> Linienbestimmung Chemnitzer Modell Norderweiterung nach Limbach-Oberfrohna		<b>Planinhalt</b> Konfliktkarte Umwelt Gesamtbewertung Datum: 26.01.2022 Maßstab: 1:10.000

Kartengrundlage: Stadtkarten Chemnitz, Limbach-Oberfrohna, Hartmannsdorf